

# BEBAUUNGSPLAN 'FÜNFMINUTENWEG I' WINDSCHLEUBA



## TEXTLICHE FESTSETZUNGEN

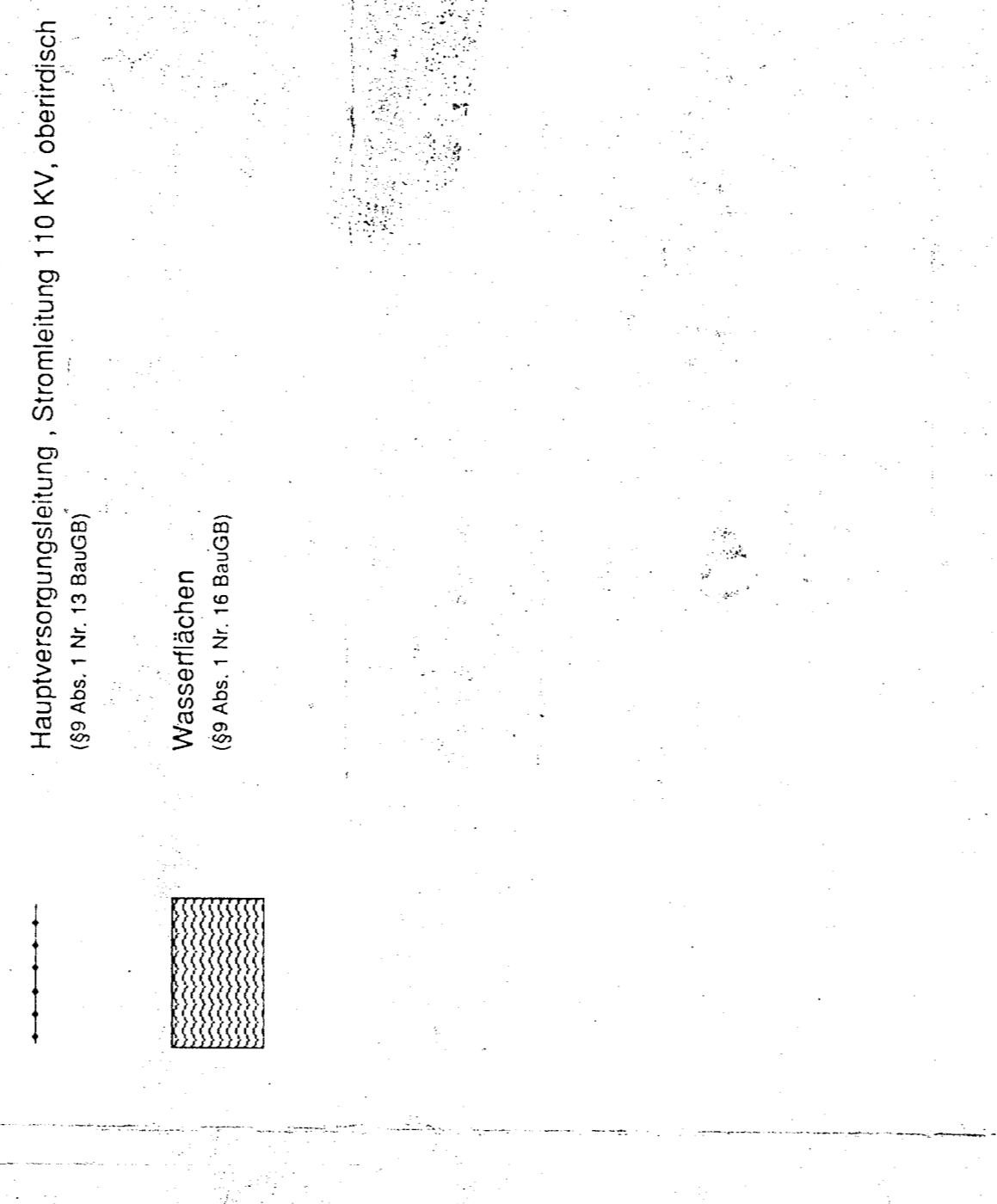
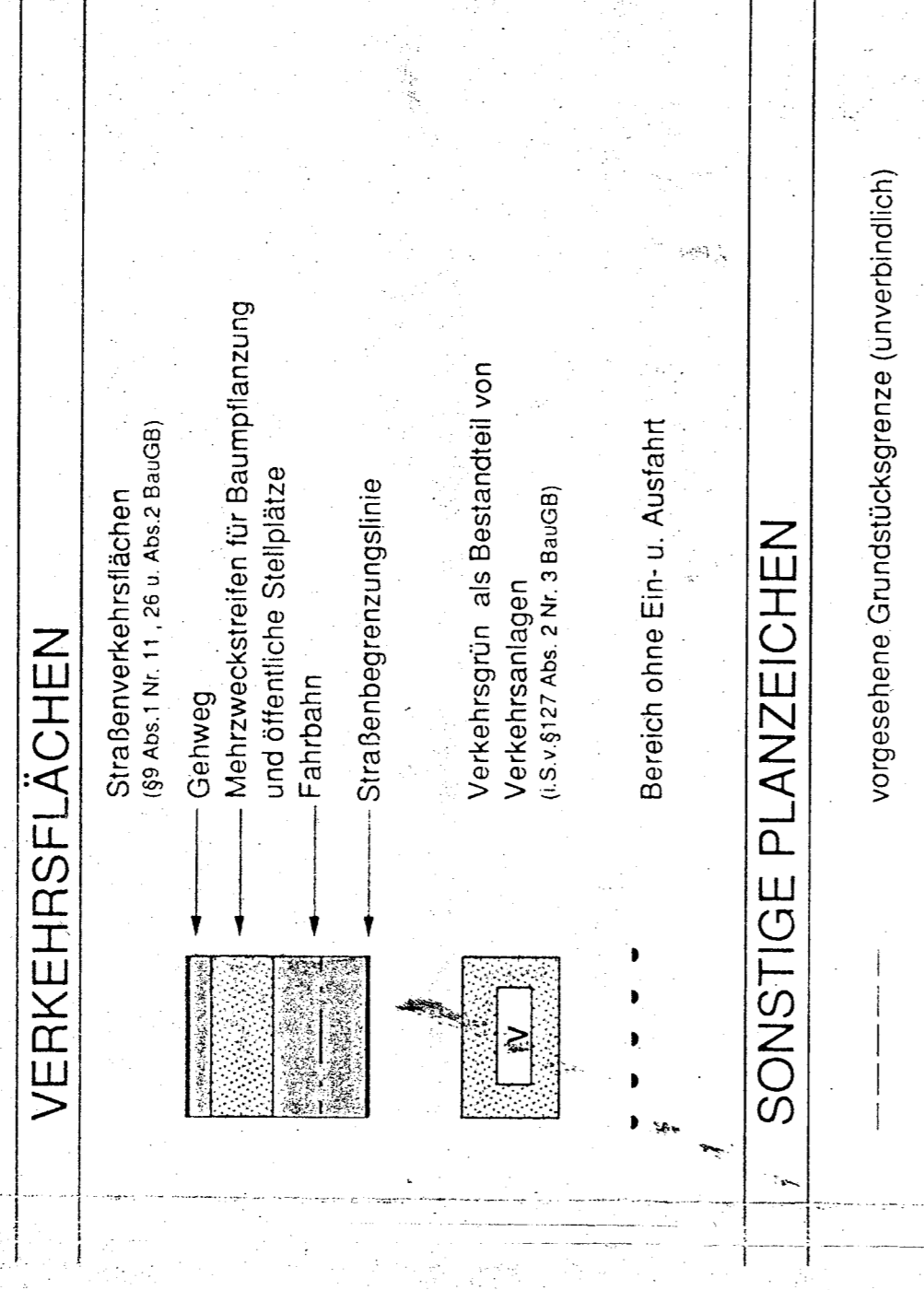
- ### 1. BÄURGERRECHTLICHE VORSCHRIFTEN
- gemäß Gesetz für das Bundesland Baden-Württemberg vom 20. Juli 1994 zur Einführung von Vorschriften für die Landesentwicklung, Landesentwicklungsgesetz (LdEWG) vom 20. Juli 1994 (LdEWG 1/94), vom 22. Juni 1994 (LdEWG 2/94) und vom 22. Juni 1994 (LdEWG 3/94).
- ### 2. PLANRECHTLICHE FESTSETZUNGEN
- gemäß dem Gesetz zur Regelung des Baurechts vom 20. Juli 1994 (BauNVO) und dem Gesetz zur Änderung des Baurechts vom 22. Juni 1994 (BauNVO 2/94), vom 22. Juni 1994 (BauNVO 3/94), vom 22. Juni 1994 (BauNVO 4/94), vom 22. Juni 1994 (BauNVO 5/94), vom 22. Juni 1994 (BauNVO 6/94), vom 22. Juni 1994 (BauNVO 7/94), vom 22. Juni 1994 (BauNVO 8/94), vom 22. Juni 1994 (BauNVO 9/94), vom 22. Juni 1994 (BauNVO 10/94), vom 22. Juni 1994 (BauNVO 11/94), vom 22. Juni 1994 (BauNVO 12/94), vom 22. Juni 1994 (BauNVO 13/94), vom 22. Juni 1994 (BauNVO 14/94), vom 22. Juni 1994 (BauNVO 15/94), vom 22. Juni 1994 (BauNVO 16/94), vom 22. Juni 1994 (BauNVO 17/94), vom 22. Juni 1994 (BauNVO 18/94), vom 22. Juni 1994 (BauNVO 19/94), vom 22. Juni 1994 (BauNVO 20/94).
- ### 3. SONSTIGE FESTSETZUNGEN
- gemäß dem Gesetz zur Regelung des Baurechts vom 20. Juli 1994 (BauNVO) und dem Gesetz zur Änderung des Baurechts vom 22. Juni 1994 (BauNVO 2/94), vom 22. Juni 1994 (BauNVO 3/94), vom 22. Juni 1994 (BauNVO 4/94), vom 22. Juni 1994 (BauNVO 5/94), vom 22. Juni 1994 (BauNVO 6/94), vom 22. Juni 1994 (BauNVO 7/94), vom 22. Juni 1994 (BauNVO 8/94), vom 22. Juni 1994 (BauNVO 9/94), vom 22. Juni 1994 (BauNVO 10/94), vom 22. Juni 1994 (BauNVO 11/94), vom 22. Juni 1994 (BauNVO 12/94), vom 22. Juni 1994 (BauNVO 13/94), vom 22. Juni 1994 (BauNVO 14/94), vom 22. Juni 1994 (BauNVO 15/94), vom 22. Juni 1994 (BauNVO 16/94), vom 22. Juni 1994 (BauNVO 17/94), vom 22. Juni 1994 (BauNVO 18/94), vom 22. Juni 1994 (BauNVO 19/94), vom 22. Juni 1994 (BauNVO 20/94).

### Duplikat

NUTZUNGSSCHABLONE

### BEZUGSLINIE

Art der Zusatztabelle	
Zusatz für Verkehrsfläche	
Zusatz für Grünfläche	
Zusatz für Wasserfläche	
Zusatz für sonstige Flächen	



### BEBAUUNGSPLAN FÜNFMINUTENWEG

M 1:1000

Land: ...  
Bezirk: ...  
Gemeinde: ...  
Gemarkung: ...

### ZEICHENERKLÄRUNG

ART DER BAULICHEN NUTZUNG

Symbol	Art der baulichen Nutzung
GE	Gewerbegebiet
SD	Sondergebiet
GE III	Gewerbegebiet III
GE III	Gewerbegebiet III
GE III	Gewerbegebiet III

### MASS DER BAULICHEN NUTZUNG

Symbol	Maß der baulichen Nutzung
GE III	Maß der baulichen Nutzung
GE III	Maß der baulichen Nutzung
GE III	Maß der baulichen Nutzung

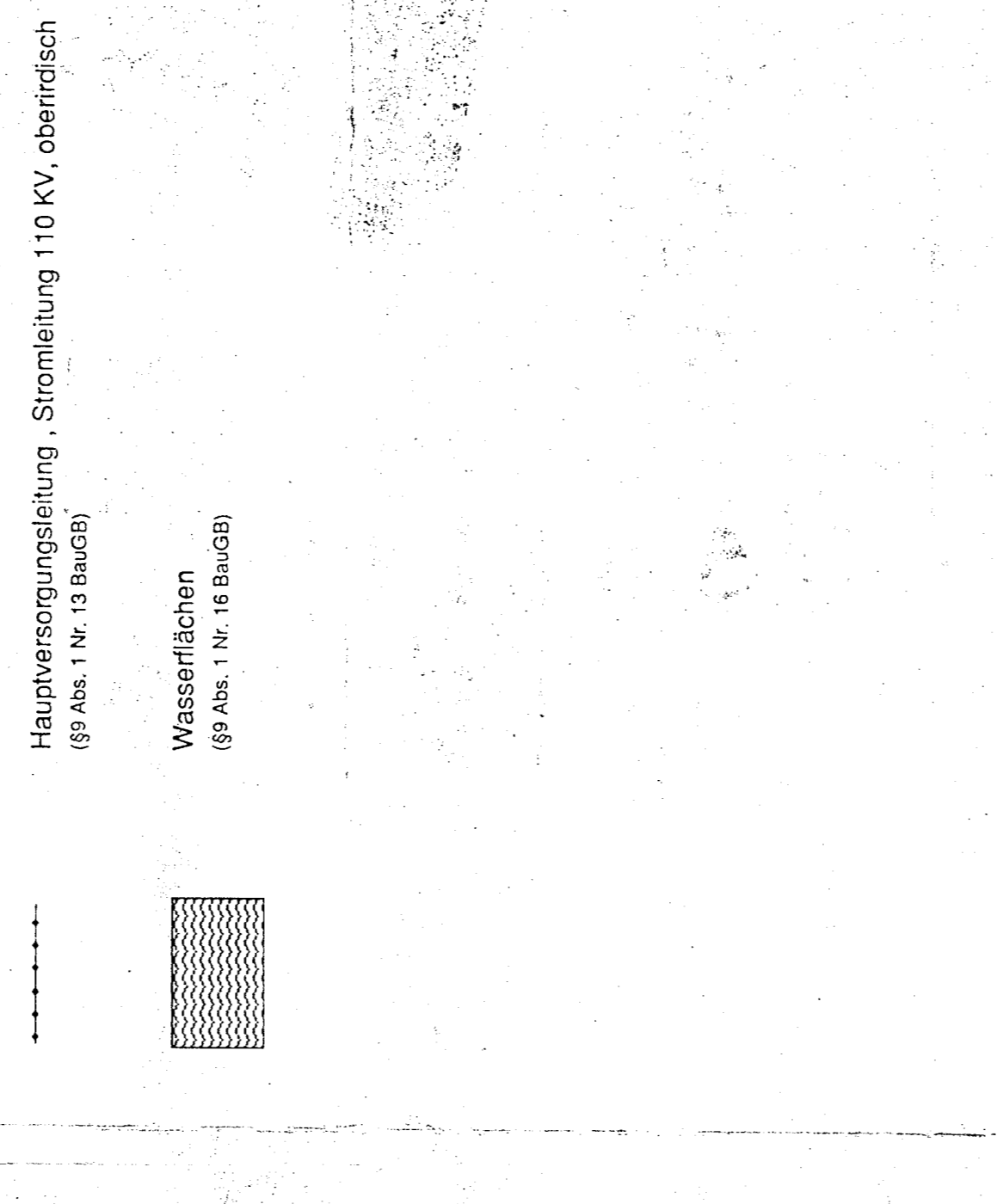
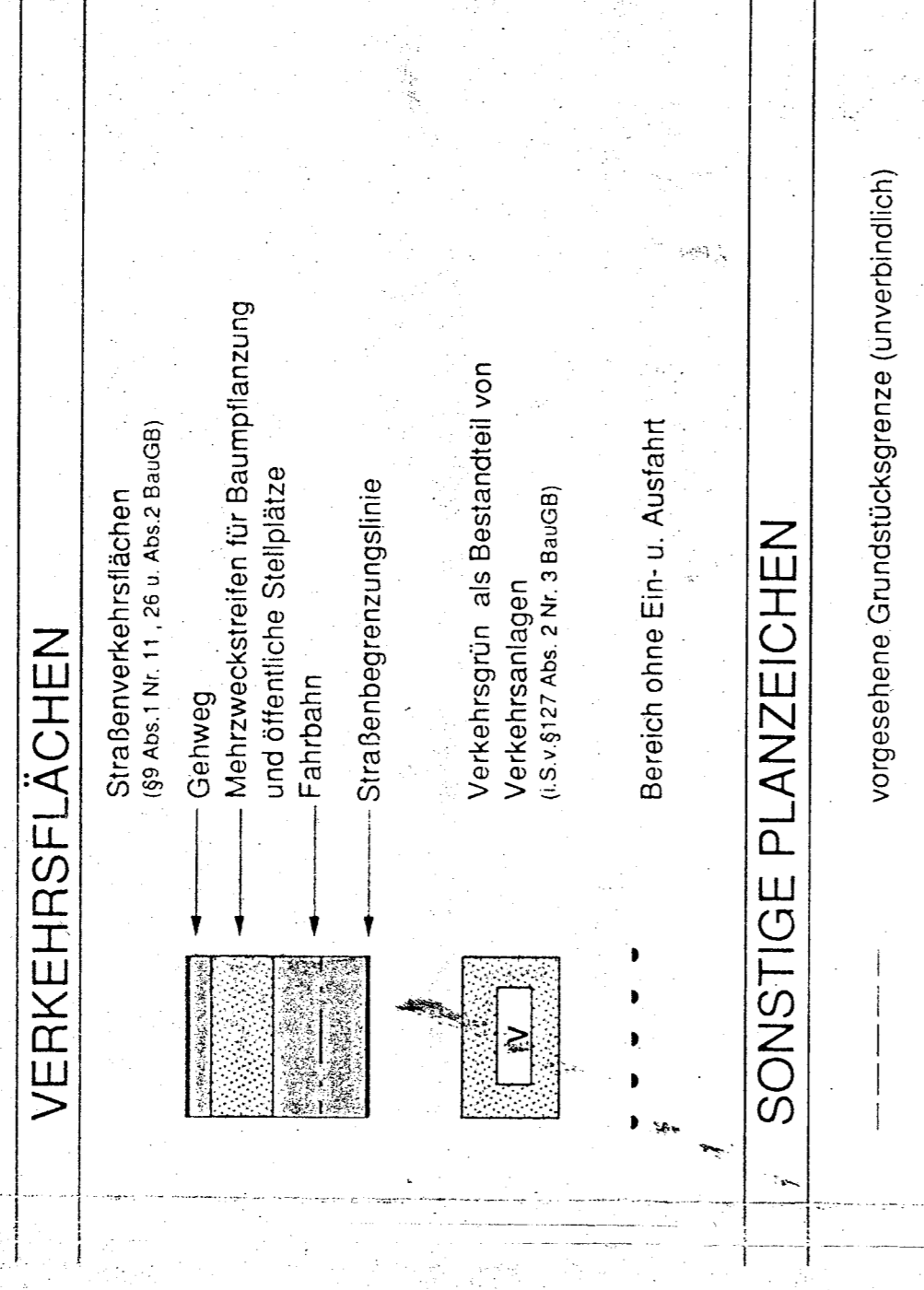
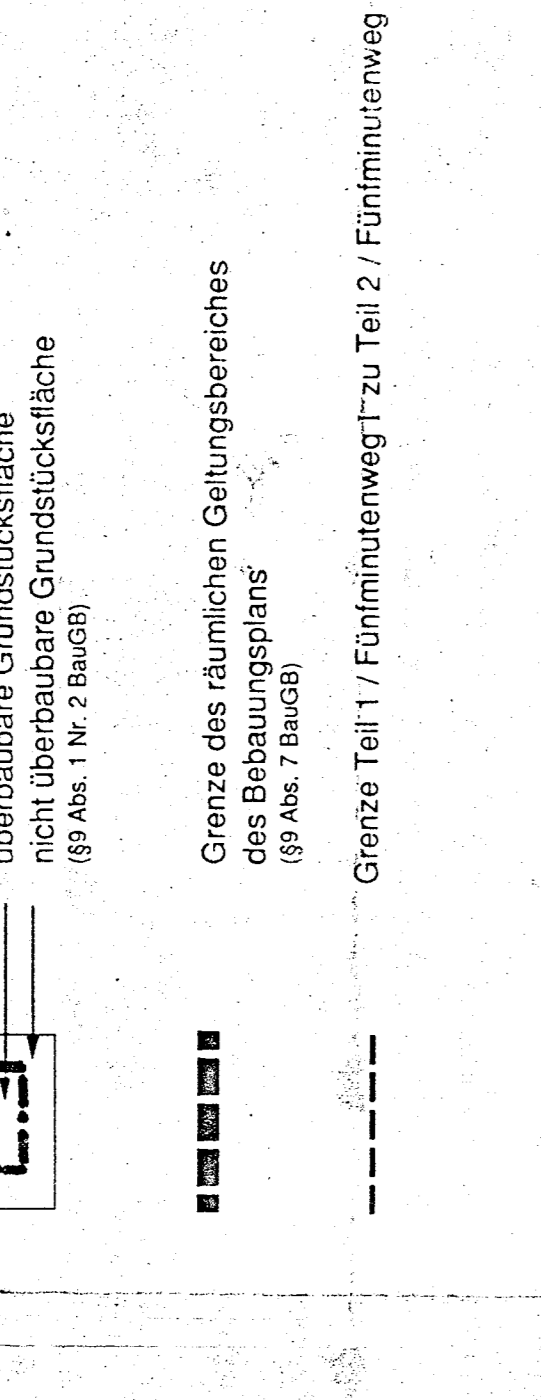

### BAUWEISE

Symbol	Bauweise
GE III	Bauweise
GE III	Bauweise
GE III	Bauweise

### FLÄCHEN FÜR ANPFLANZUNGEN

Symbol	Fläche für Anpflanzungen
GE III	Fläche für Anpflanzungen
GE III	Fläche für Anpflanzungen
GE III	Fläche für Anpflanzungen

NUTZUNGSSCHABLONE



### BEBAUUNGSPLAN FÜNFMINUTENWEG I

Land:	Thüringen
Bezirk:	Waltershausen
Gemeinde:	Windschleuba
Gemarkung:	Windschleuba

### BEBAUUNGSPLAN FÜNFMINUTENWEG II

Land:	Thüringen
Bezirk:	Waltershausen
Gemeinde:	Windschleuba
Gemarkung:	Windschleuba

### WINDSCHLEUBA

## WINDISCHLEUBA

B-PLAN FÜNFMINUTENWEG I, M 1:1000

TEIL 1 / FÜNFMINUTENWEG I, M 1:500

TEIL 2 / FÜNFMINUTENWEG II, M 1:500

**Lutz**